

Ausschreibung 1. Wigoltinger Abendlauf, Freitag, 07. Juni 2024

Anmeldung

- Veranstalter:** Run Fit Thurgau
- Ort:** Mehrzweckhalle Wigoltingen,
Käsereistrasse 10, 8556 Wigoltingen
- Strecke:** 6km, 50m Höhendifferenz
- Streckenplan:** [Hier](#) oder letzte Seite
- Video zur Strecke:** [Hier](#) oder QR-Code nächste Seite
- Anmeldung:** [Hier](#) oder QR-Code nächste Seite
- Anmeldeschluss:** Mittwoch, 5. Juni 2024
- Nachmeldung:** Bis 30 Min. vor Start möglich,
Nachmeldegebühr: CHF 5.00
- Startgeld:** Für Jugendkategorie: CHF 5.00
Für alle anderen Kategorien: CHF 10.00
- Auszeichnungen:** Alle Teilnehmerinnen und Teilnehmer erhalten einen Erinnerungspreis. Sachpreise erhalten die Tagessiegerin und der Tagessieger sowie die ersten drei pro Kategorie.
- Situationsplan:** Siehe letzte Seite
- Kontakt:** Serge Welna, Hofäcker 2, 8554 Bonau,
078 790 12 44, serge@welna.ch



Wigoltingen | www.elektrofallo.ch



Laufinformationen

Start.Nr. Ausgabe: Ab 17.30 Uhr in der Mehrzweckhalle, bis spätestens 20 Min. vor dem Start

Garderoben: Im Gebäude der Mehrzweckhalle

Start: 19.00 Uhr für alle Kategorien

Rangverlesen: Gegen 20.30 Uhr in der Mehrzweckhalle

Versicherung: Ist Sache der Teilnehmer. Der Veranstalter lehnt jegliche Haftung ab.

Kategorien: Junioren: Jg. 2005 und jünger
Juniorinnen: Jg. 2005 und jünger
Herren: Jg. 1985 bis 2004
Damen: Jg. 1985 bis 2004
Senioren: Jg. 1984 und älter
Seniorinnen: Jg. 1984 und älter


Änderungen: Der Veranstalter behält sich vor, bei einer grossen Teilnehmerzahl zusätzliche Kategorien einzuführen.

Alle Informationen können auch über die Homepage www.runfitthurgau.ch bezogen werden.

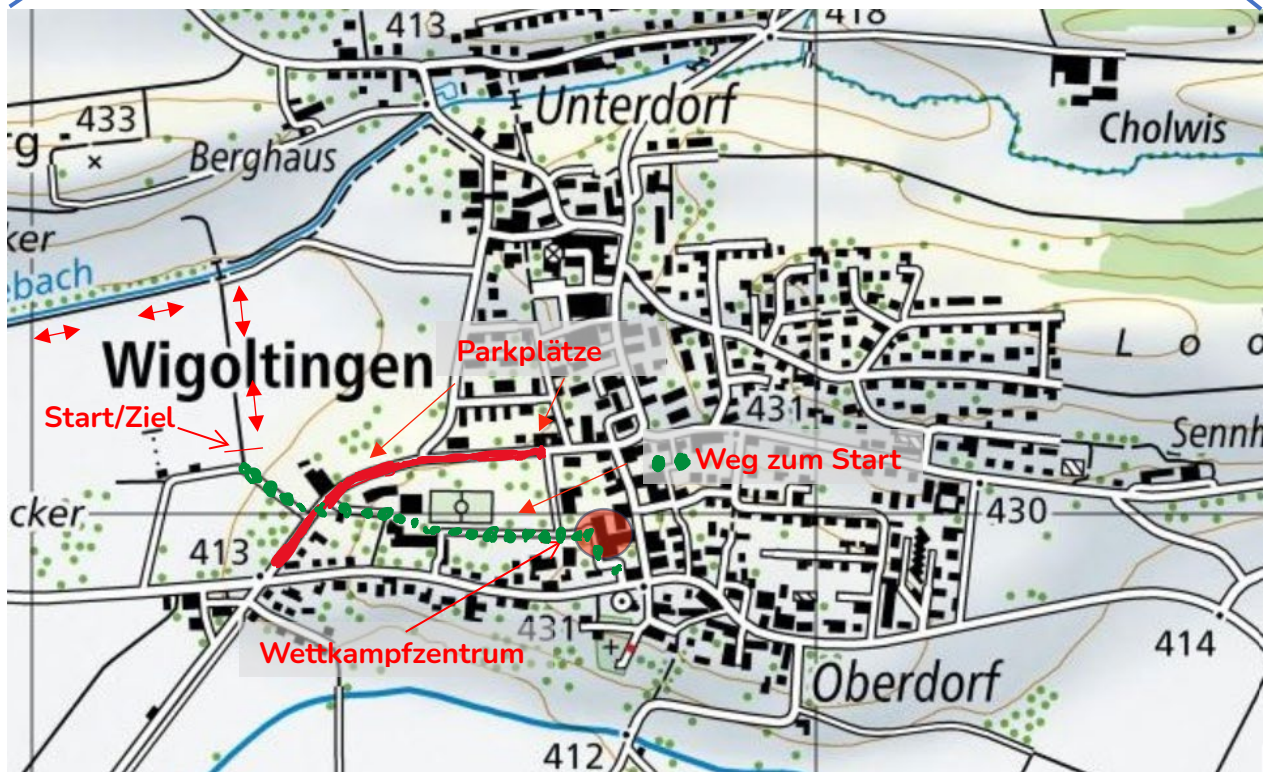
Anmeldung



Video zur Strecke



Situationsplan



© Daten: Bundesamt für Landestopographie

Adresse:

Mehrzweckhalle
Käserestrasse 10
8556 Wigoltingen

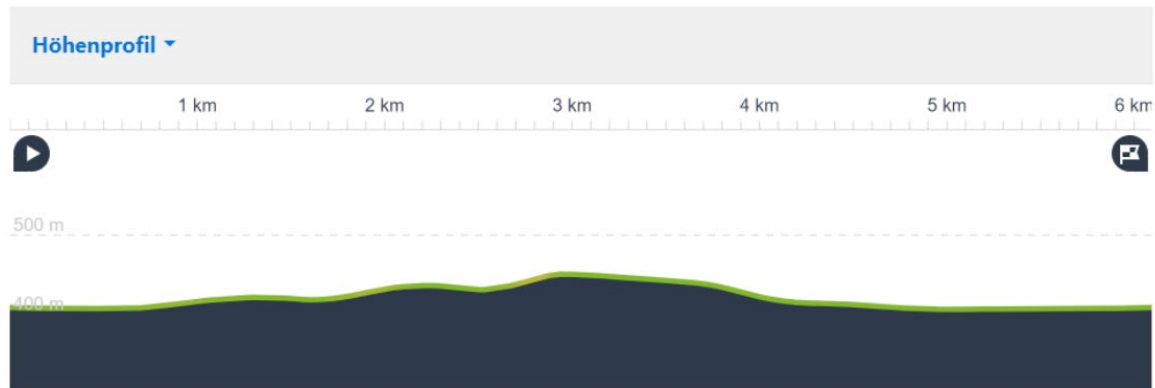
Fussmarsch Bahnhof Müllheim-Wigoltingen ca. 20 min

signalisierte Parkplätze


Streckenplan:



Höhenprofil:



WEGTYPEN



- **Weg:** 5,99 km
- **Straße:** < 100 m

WEGBESCHAFFENHEIT



- **Looser Untergrund:** 4,48 km
- **Kies:** 1,44 km
- **Befestigter Weg:** 156 m
- **Asphalt:** < 100 m